

市第11号議案

白根第 508 号線等市道路線の認定及び廃止
次のように市道の路線を認定し、及び廃止する。

令和 5 年 5 月 24 日提出

横浜市長 山 中 竹 春

認定する路線

路 線 名	起 点 終 点	備 考 (参考図番号)
白 根 第508号線	保土ヶ谷区西谷四丁目1, 238番の1地内 同 区同 1, 210番の6地内	第 1 号
白 根 第509号線	保土ヶ谷区西谷四丁目1, 205番の1地先 同 区同 1, 099番の6地先	
白 根 第510号線	保土ヶ谷区西谷四丁目1, 190番の23地先 同 区同 1, 189番の9地先	
四 季 美 台 第506号線	旭区本村町16番の17地内 同区同 町同番の25地内	第 2 号
高 田 第560号線	港北区新吉田東三丁目3, 874番地先 同 区同 696番の1地先	第 3 号
高 田 第561号線	港北区新吉田東三丁目766番の1地先 同 区同 781番の2地先	
高 田 第562号線	港北区新吉田東三丁目3, 698番の1地先 同 区同 3, 704番の1地先	
菊 名 第534号線	港北区篠原東三丁目913番の6地先 同 区同 同 番の21地先	第 4 号
鴨 志 田 第438号線	青葉区鉄町491番地内 同 区もみの木台17番の7地先	第 5 号
大 場 町 第501号線	青葉区大場町160番の13地先 同 区同 町155番の85地先	第 6 号
大 場 町 第502号線	青葉区大場町1, 208番の27地先 同 区同 町384番の31地先	第 7 号
大 場 町 第503号線	青葉区大場町1, 207番の7地先 同 区同 町1, 206番の5地先	

市第 11 号

大 場 町 第504号線	青葉区大場町934番の2地先 同 区同 町964番の5地先	
戸 塚 第580号線	戸塚区上倉田町1, 104番の6地先 同 区同 町1, 119番の1地先	第 8 号
下 飯 田 第456号線	泉区和泉町748番の9地先 同区同 町同 番の6地先	第 9 号

廃止する路線

路 線 名	起 点 終 点	備 考 (参考図番号)
網 島 第72号線	港北区綱島東五丁目2, 257番の3地先 同 区同 2, 255番の2地先	第 10 号
網 島 第118号線	港北区綱島東五丁目2, 222番の3地先 同 区同 2, 223番の1地先	
網 島 第121号線	港北区綱島東五丁目362番の3地先 同 区同 359番の2地先	
網 島 第123号線	港北区綱島東五丁目2, 099番の2地先 同 区同 356番の2地先	
網 島 第124号線	鶴見区駒岡五丁目2, 109番の4地先 同 区同 2, 110番地先	
網 島 第126号線	鶴見区駒岡五丁目2, 200番の1地先 同 区同 2, 214番の1地先	
網 島 第127号線	鶴見区駒岡五丁目2, 175番の1地先 同 区同 2, 178番の5地先	
網 島 第128号線	鶴見区駒岡五丁目2, 177番の1地先 同 区同 2, 176番の1地先	
網 島 第130号線	鶴見区駒岡五丁目2, 185番の3地先 同 区同 2, 201番の3地先	
網 島 第131号線	鶴見区駒岡五丁目2, 169番の2地先 同 区同 2, 166番の2地先	
網 島 第132号線	鶴見区駒岡五丁目2, 171番の1地先 同 区同 2, 170番の2地先	
網 島 第136号線	鶴見区駒岡五丁目2, 214番の1地先 同 区同 2, 213番の1地先	
網 島 第137号線	鶴見区駒岡五丁目2, 121番の2地先 同 区同 2, 214番の3地先	
網 島 第182号線	鶴見区駒岡五丁目1, 997番の5地先 同 区同 1, 998番の7地先	
網 島 第234号線	鶴見区駒岡五丁目1, 984番の1地先 同 区同 1, 987番の1地先	

市第 11 号

綱 島 第235号線	鶴見区駒岡五丁目1,984番の1地先 同 区同 1,985番の1地先	
片 倉 第291号線	神奈川区片倉三丁目188番の2地先 同 区同 189番の3地先	第 11 号
白 根 第266号線	保土ケ谷区西谷四丁目1,226番の6地先 同 区同 1,210番の5地先	第 1 号
白 根 第270号線	保土ケ谷区西谷四丁目1,237番の2地先 同 区同 1,241番の10地先	
白 根 第271号線	保土ケ谷区西谷四丁目1,190番の30地先 同 区同 1,189番の22地先	
白 根 第272号線	保土ケ谷区西谷四丁目1,193番の2地先 同 区同 1,173番の9地先	
白 根 第273号線	保土ケ谷区西谷四丁目1,193番の4地先 同 区同 1,243番の1地先	
白 根 第274号線	保土ケ谷区西谷四丁目1,193番の2地先 同 区同 1,190番の24地先	
白 根 第275号線	保土ケ谷区西谷四丁目1,199番の1地先 同 区同 1,241番の3地先	
狩 場 町 第122号線	保土ケ谷区狩場町359番の5地先 同 区同 町295番の2地先	
狩 場 町 第123号線	保土ケ谷区狩場町295番の2地先 同 区同 町357番地先	
六 浦 第133号線	金沢区六浦東一丁目340番の1地先	第 13 号
高 田 第31号線	港北区高田西二丁目474番の2地先 同 区同 422番の4地先	
高 田 第136号線	港北区高田東三丁目419番の16地先 同 区同 1,522番の6地先	
高 田 第141号線	港北区高田西一丁目800番の1地先 同 区高田東四丁目829番の2地先	
高 田 第215号線	港北区新吉田東三丁目704番の11地先 同 区同 781番の2地先	
高 田 第226号線	港北区新吉田東三丁目726番の10地先 同 区同 同 番の13地先	

高 田 第227号線	港北区新吉田東三丁目726番の5地先 同 区同 同 番の8地先	第 3 号
高 田 第235号線	港北区新吉田東三丁目731番の11地先 同 区同 同 番の3地先	
高 田 第312号線	港北区新吉田東三丁目761番の1地先 同 区同 730番の3地先	
高 田 第313号線	港北区新吉田東三丁目705番の1地先 同 区同 773番の2地先	
高 田 第316号線	港北区新吉田東三丁目3,874番地先 同 区同 773番の2地先	
高 田 第317号線	港北区新吉田東三丁目3,876番地先 同 区同 3,882番地先	
高 田 第386号線	港北区新吉田東三丁目3,854番の1地先 同 区同 3,855番の11地先	
高 田 第391号線	港北区新吉田東三丁目3,755番の2地先 同 区同 3,698番の1地先	
箕 輪 第155号線	港北区箕輪町一丁目702番の3地先 同 区同 194番の11地先	
新 吉 田 第501号線	港北区樽町一丁目67番地先 同 区同 68番地先	第 15 号
網 島 第242号線	港北区樽町三丁目1,728番の1地先 同 区同 1,736番地先	第 16 号
大 倉 山 第258号線	港北区大豆戸町26番の1地内	第 17 号
大 倉 山 第260号線	港北区大豆戸町89番の3地先 同 区同 町73番の1地先	
片 倉 第46号線	港北区鳥山町374番の2地先 同 区同 町375番の1地先	第 18 号
新 治 第144号線	緑区三保町192番の10地先 同区同 町183番地先	第 19 号
新 治 第145号線	緑区三保町185番の1地先 同区同 町248番の1地先	
大 場 町 第279号線	青葉区大場町155番の29地先 同 区同 町166番の3地先	第 6 号

市第 11 号

大 場 町 第214号線	青葉区大場町1, 208番の 4 地内 同 区同 町1, 300番の 6 地内	第 7 号
大 場 町 第215号線	青葉区大場町1, 300番の 4 地内 同 区同 町948番の 1 地先	
大 場 町 第217号線	青葉区大場町1, 300番の 1 地内	
大 場 町 第225号線	青葉区大場町1, 300番の 7 地内 同 区同 町同 番の 8 地内	
平 戸 第471号線	戸塚区平戸町2, 260番の14地先 同 区同 町100番地先	第 20 号

提 案 理 由

白根第 508 号線等の路線を市道に認定し、及び綱島第72号線等の市道路線を廃止したいので、道路法第 8 条第 2 項及び第10条第 3 項において準用する同法第 8 条第 2 項の規定により提案する。

参 考

道路法（抜粋）

（市町村道の意義及びその路線の認定）

第8条（第1項省略）

- 2 市町村長が前項の規定により路線を認定しようとする場合においては、あらかじめ当該市町村の議会の議決を経なければならない。

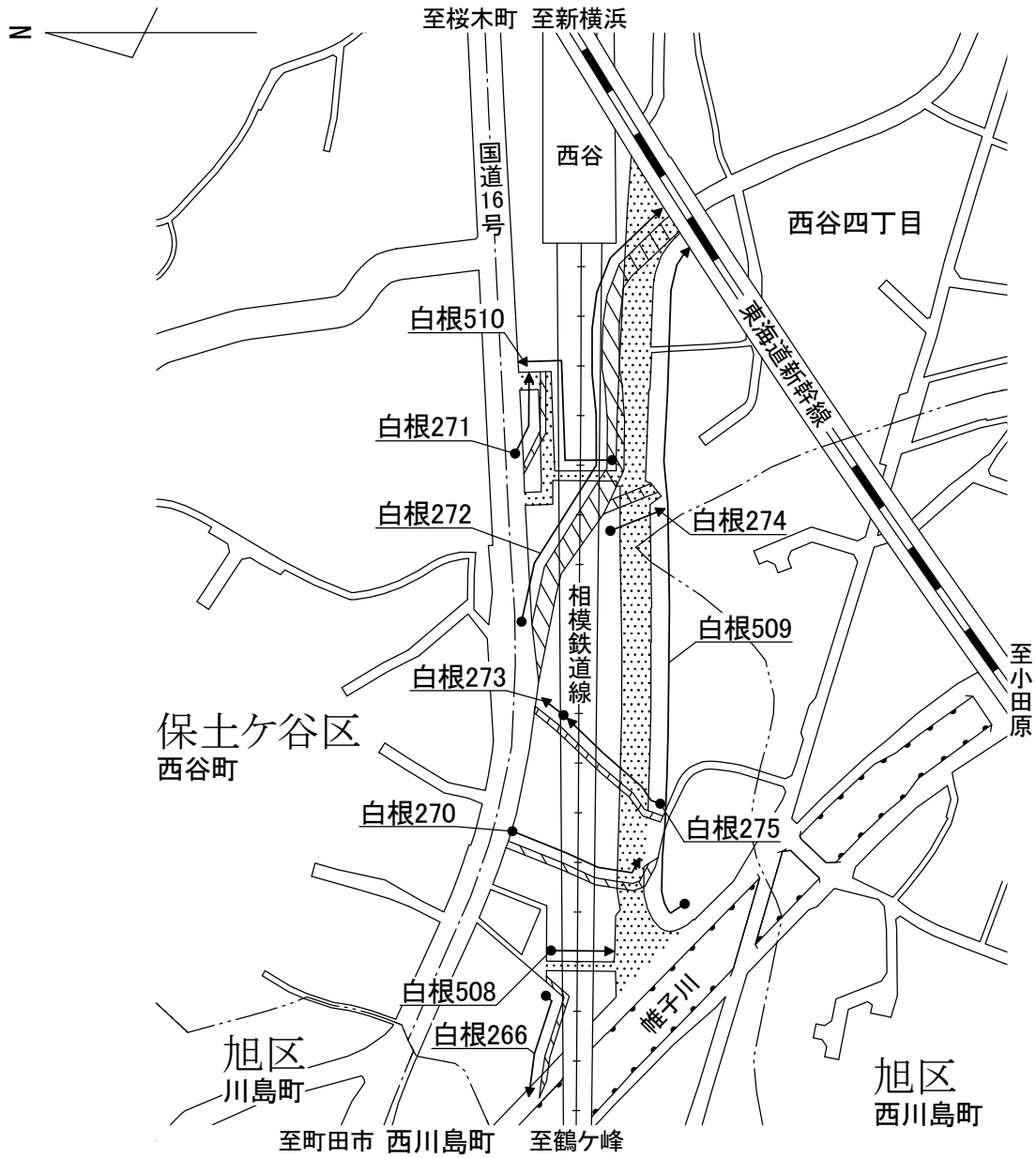
（第3項から第5項まで省略）

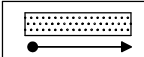
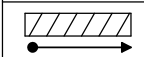

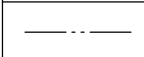
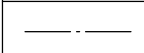
（路線の廃止又は変更）

第10条（第1項及び第2項省略）

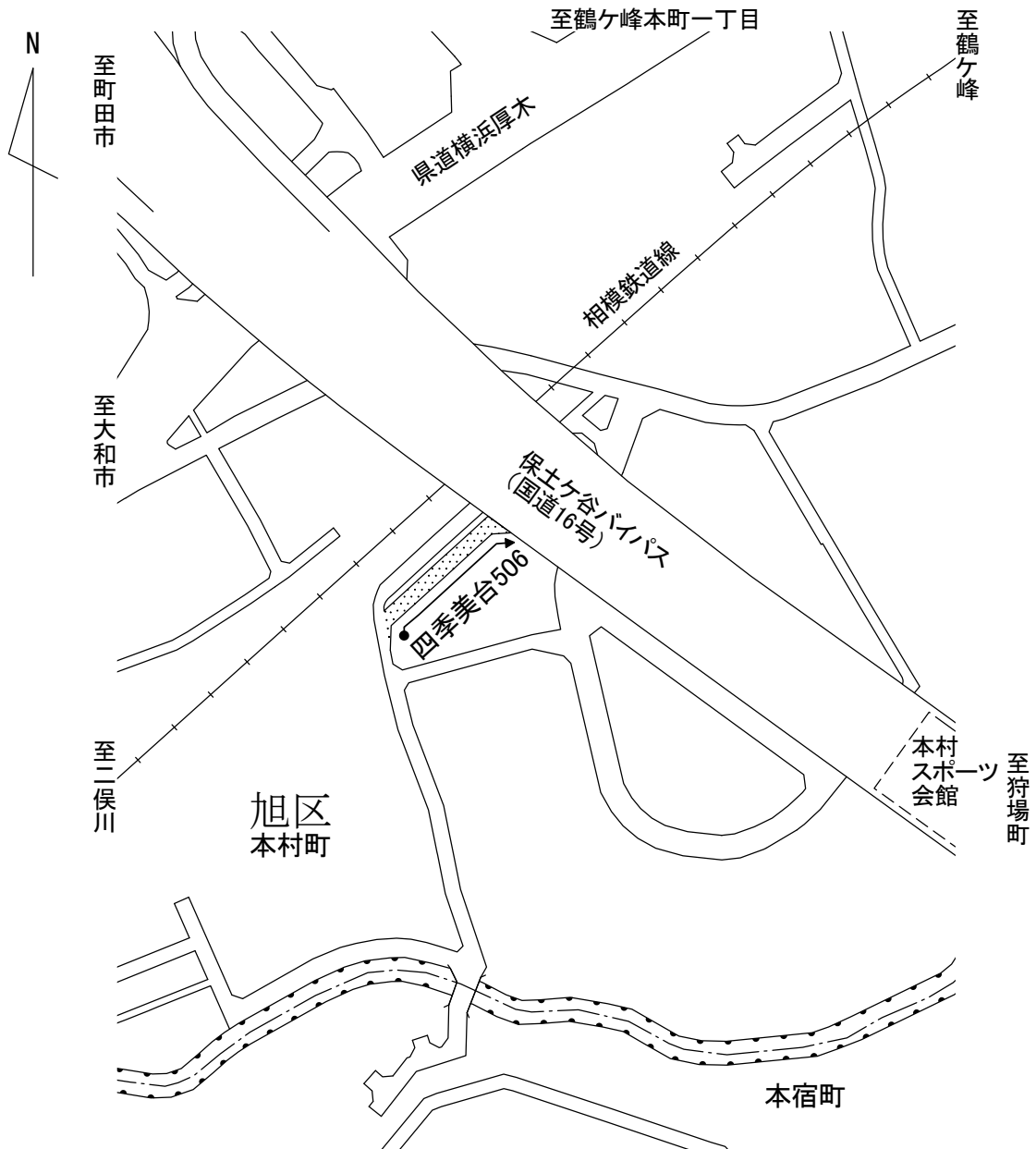
- 3 第7条第2項から第8項まで及び前条の規定は前2項の規定による都道府県道の路線の廃止又は変更について、第8条第2項から第5項まで及び前条の規定は前2項の規定による市町村道の路線の廃止又は変更について、それぞれ準用する。

市道路線認定及び廃止位置図（参考図）第1号

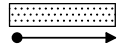




	認定道路
	廃止道路
	在来道路
	区 界
	町 界

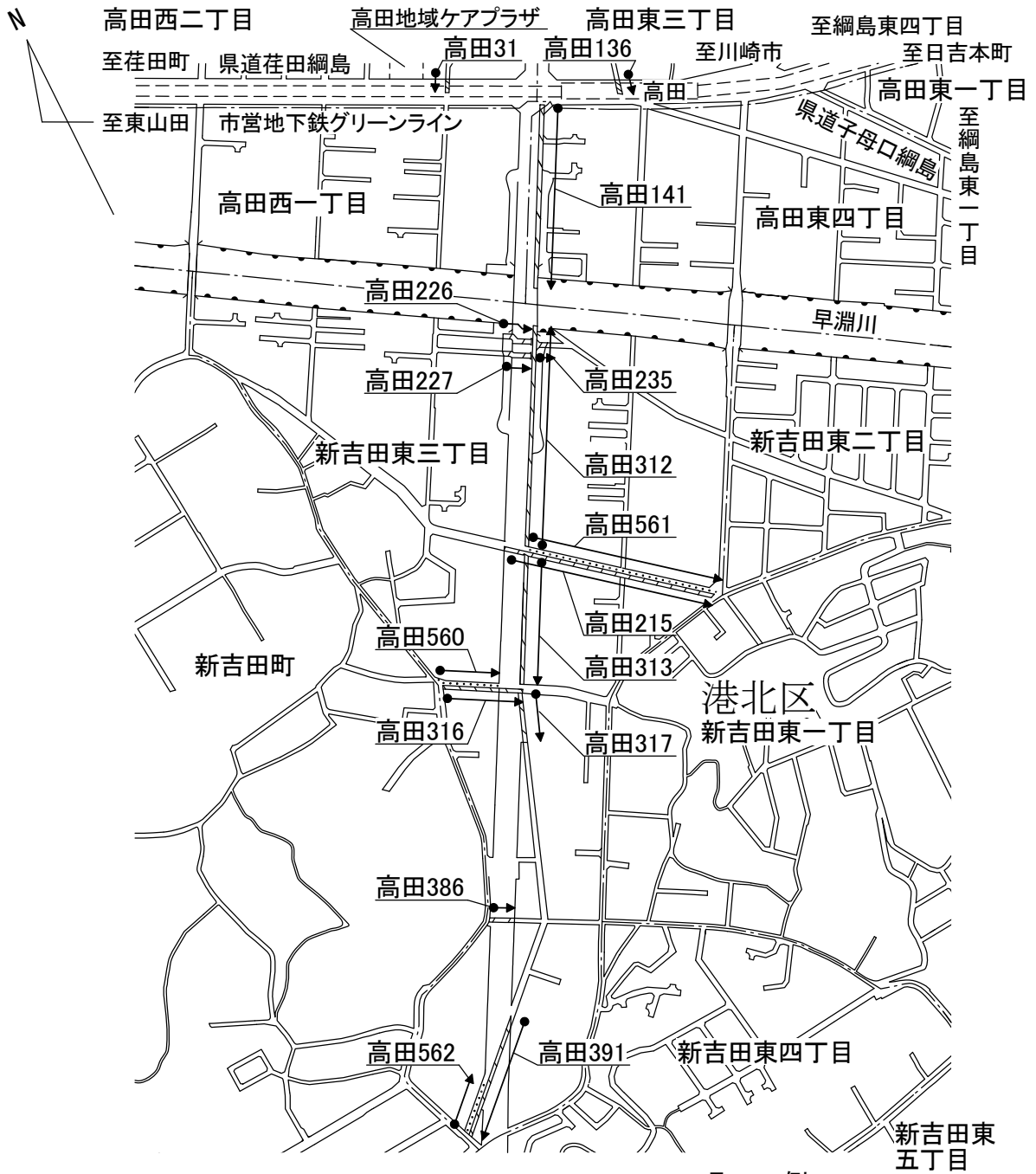
市道路線認定位置図（参考図）第2号



凡 例

	認定道路
	在来道路
	町 界

市道路線認定及び廃止位置図（参考図）第3号



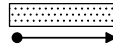


凡 例

	認定道路
	廃止道路
	在来道路
	町 界

市道路線認定位置図（参考図）第4号



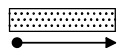

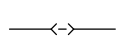
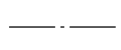
凡 例

	認定道路
	在来道路
	町 界

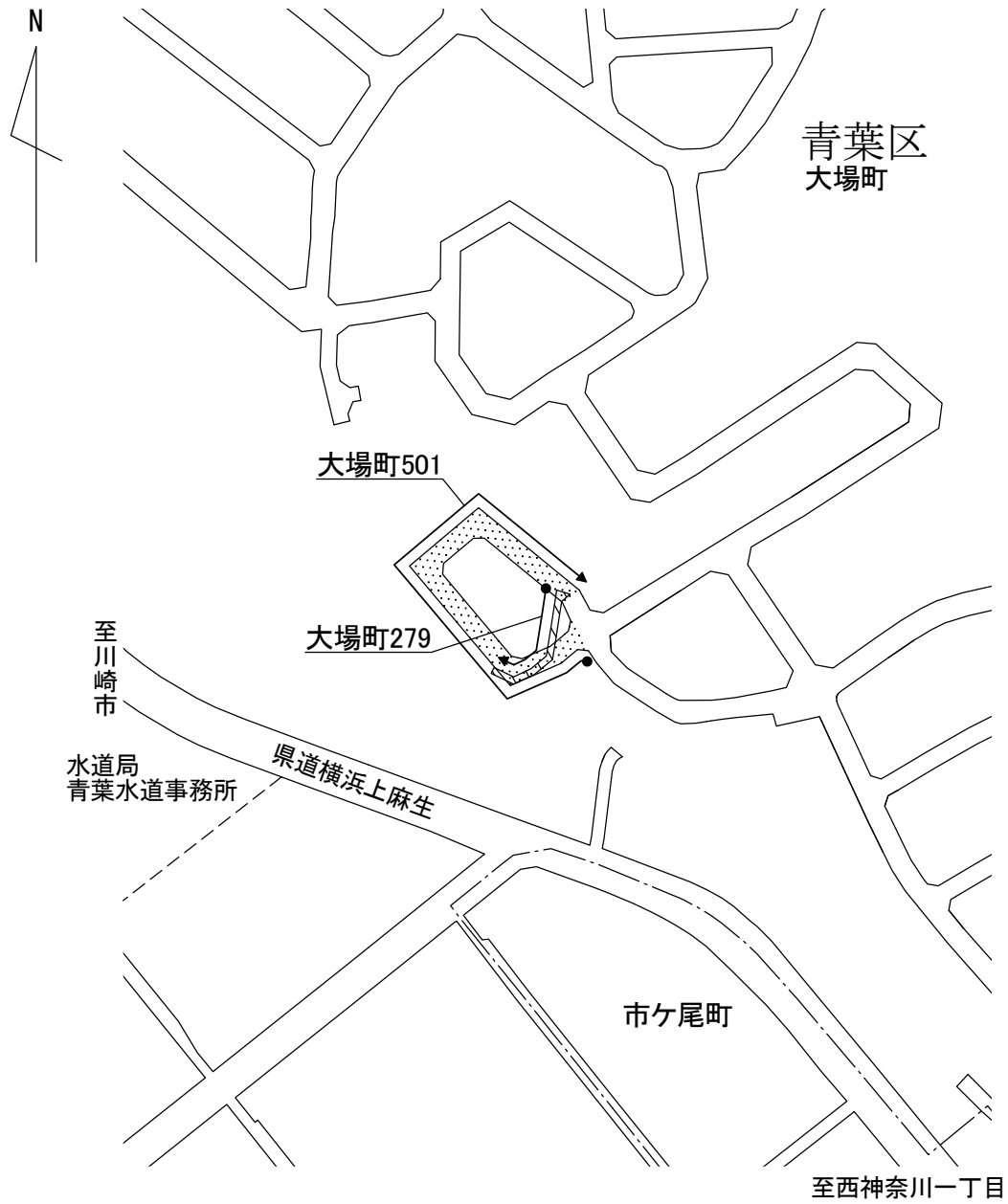
市道路線認定位置図（参考図）第5号



凡 例

	認定道路
	在来道路
	市境界
	町界

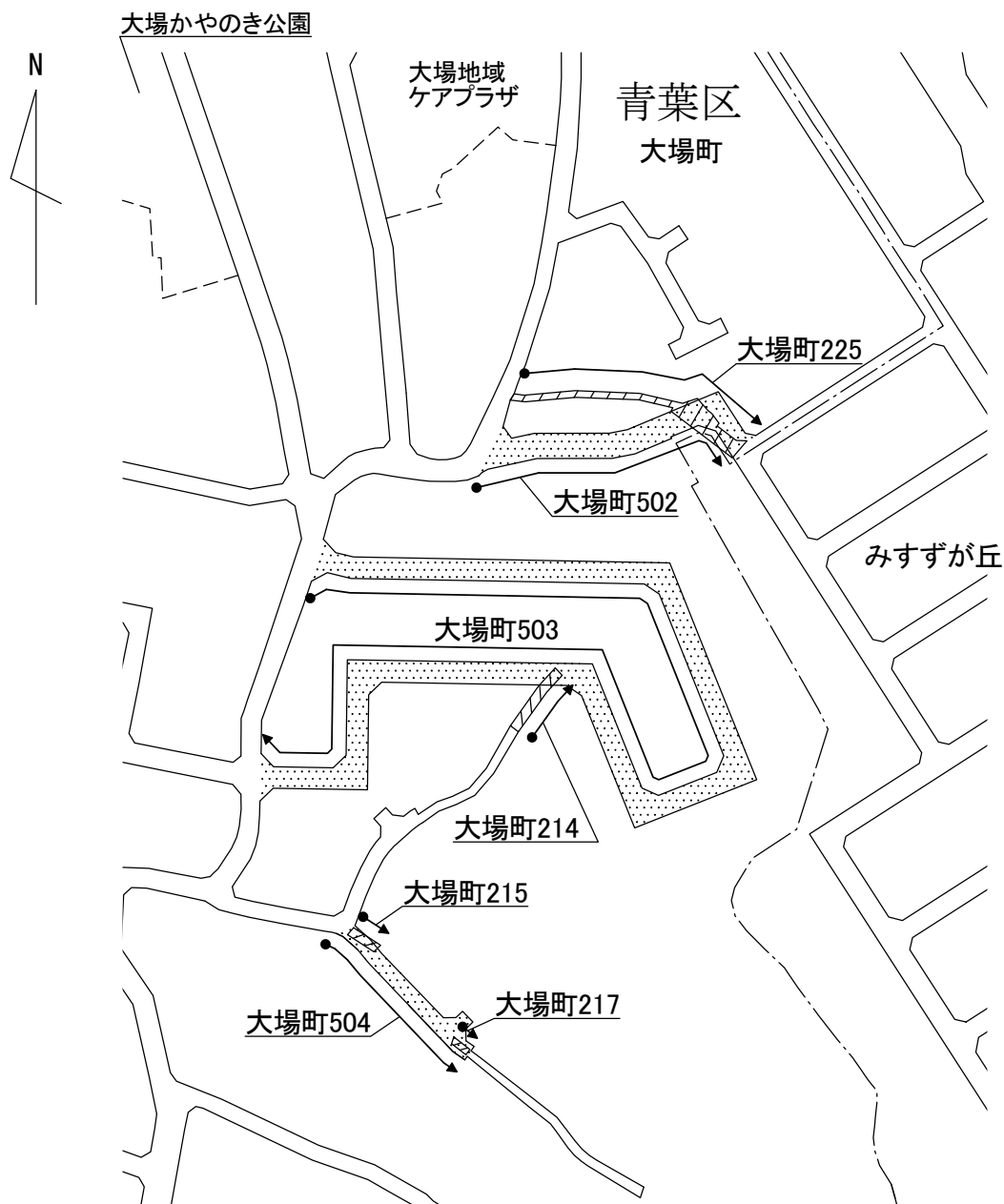
市道路線認定及び廃止位置図（参考図）第6号



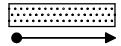
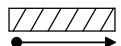


凡 例

	認定道路
	廃止道路
	在来道路
	町 界

市道路線認定及び廃止位置図（参考図）第7号



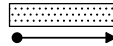


凡 例

	認定道路
	廃止道路
	在来道路
	町 界

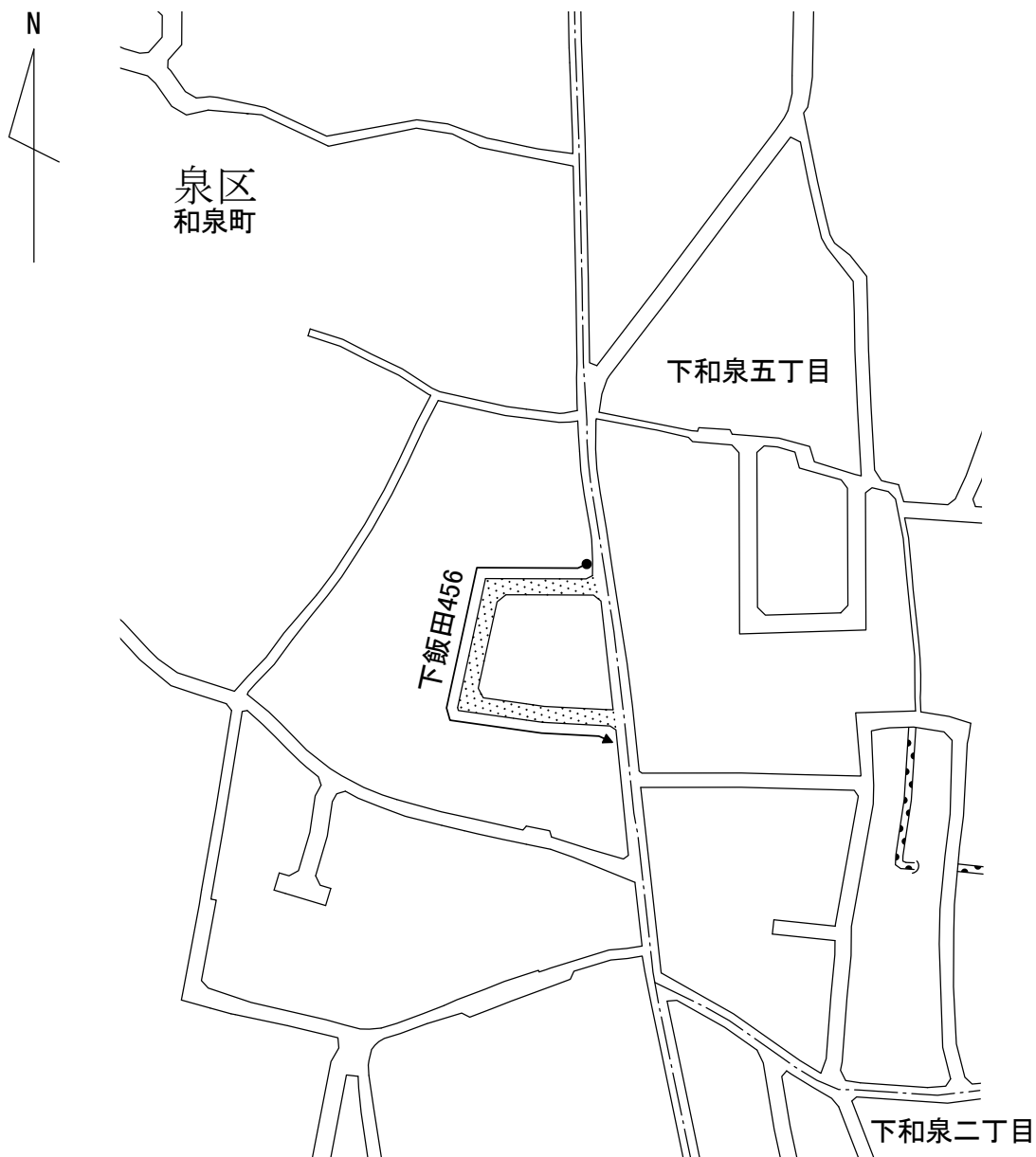
市道路線認定位置図（参考図）第 8 号



凡 例

	認定道路
	
	在来道路

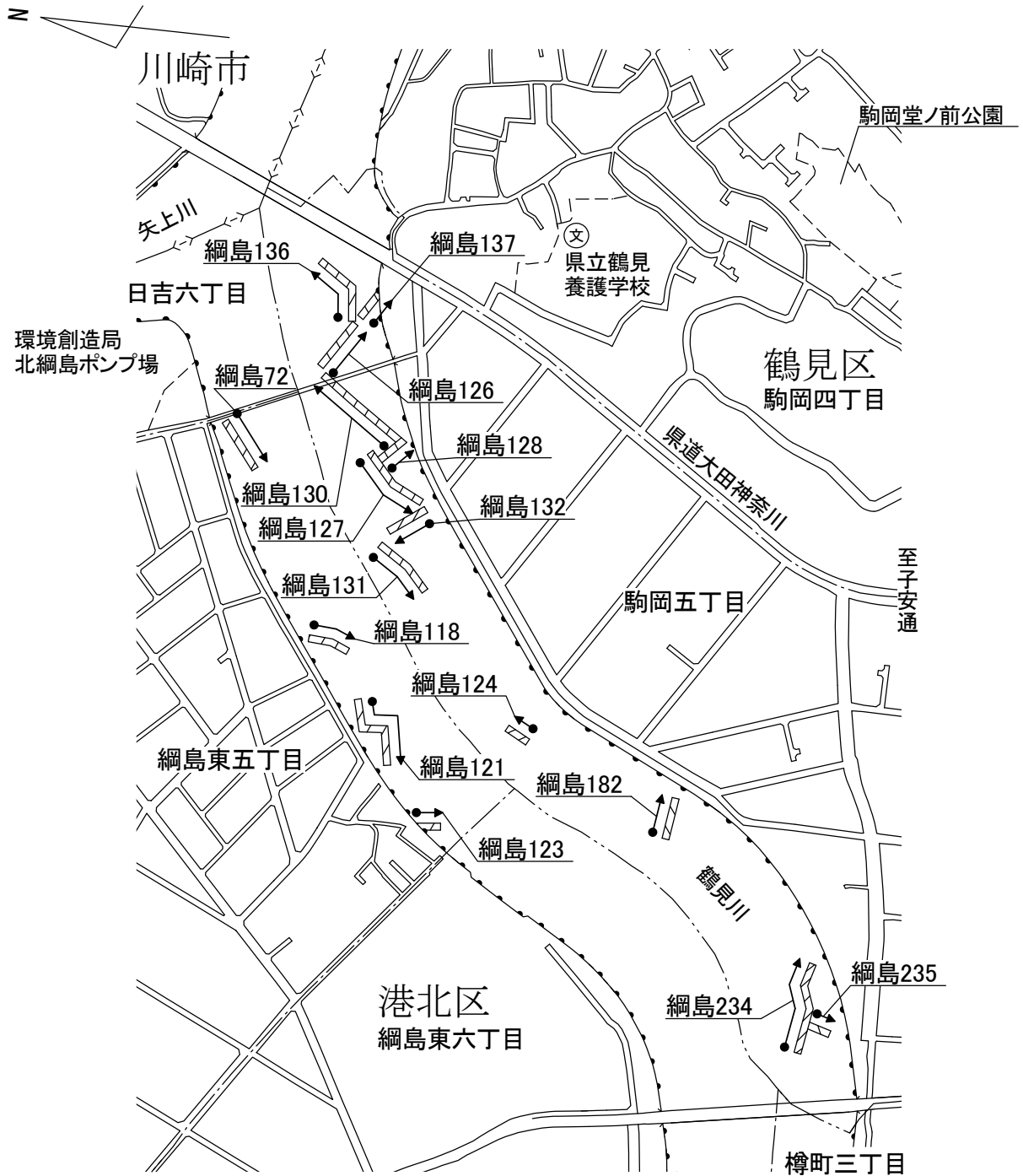
市道路線認定位置図（参考図）第9号





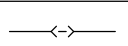


凡 例

	認定道路
	在来道路
	町 界

市道路線廃止位置図（参考図）第10号



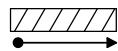

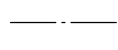
凡 例

	廃止道路
	在来道路
	市境界
	区界
	町界

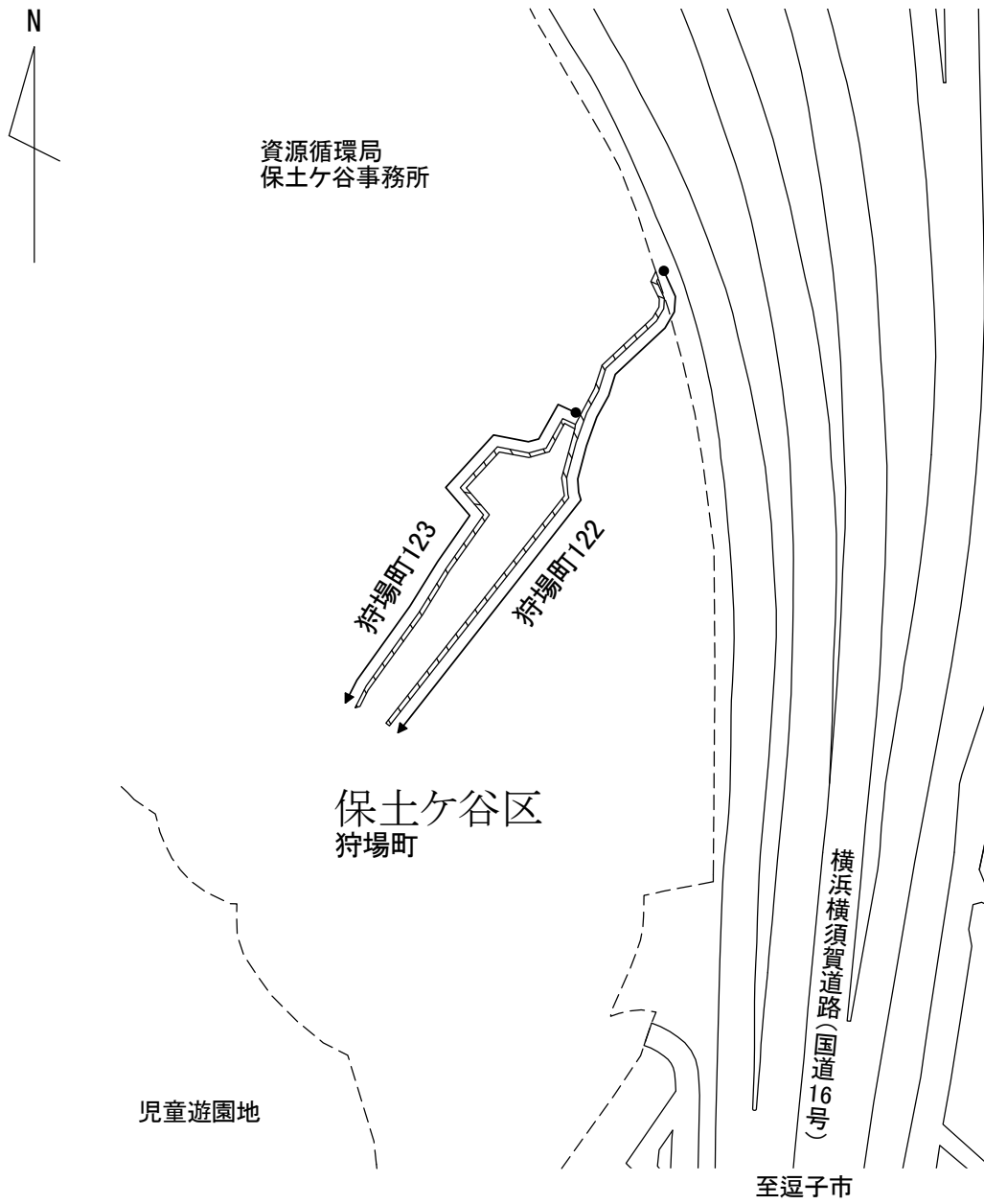
市道路線廃止位置図（参考図）第11号



凡 例

	廃止道路
	在来道路
	町 界

市道路線廃止位置図（参考図）第12号



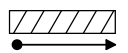

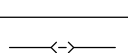

凡 例

	廃止道路
	在来道路

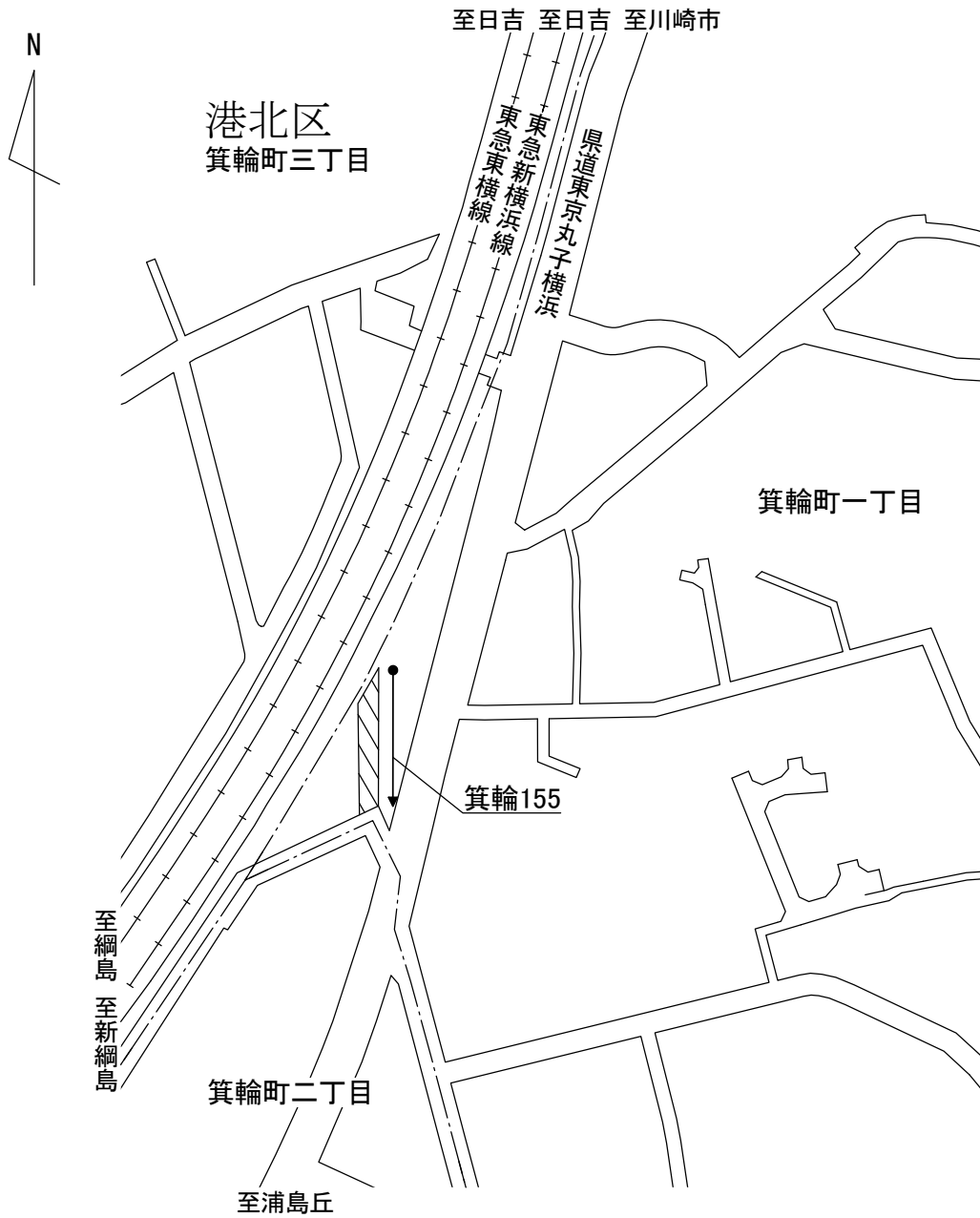
市道路線廃止位置図（参考図）第13号






凡 例

	廃止道路
	在来道路
	市境界
	町界

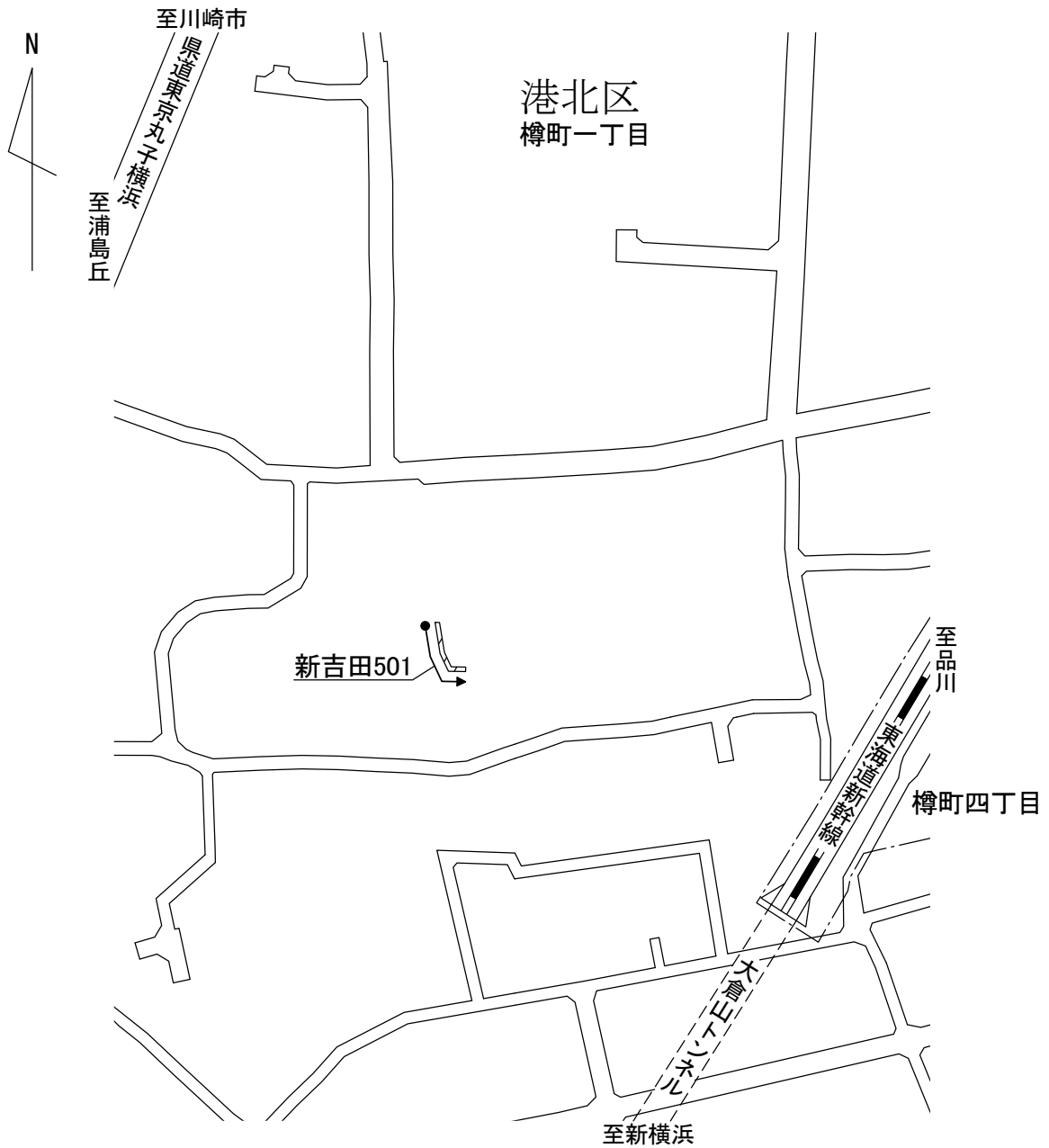
市道路線廃止位置図（参考図）第14号






凡 例

	廃止道路
	在来道路
	町 界

市道路線廃止位置図（参考図）第15号



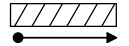



凡 例

	廃止道路
	在来道路
	町 界

市道路線廃止位置図（参考図）第16号



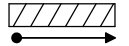


凡 例

	廃止道路
	在来道路
	区 界
	町 界

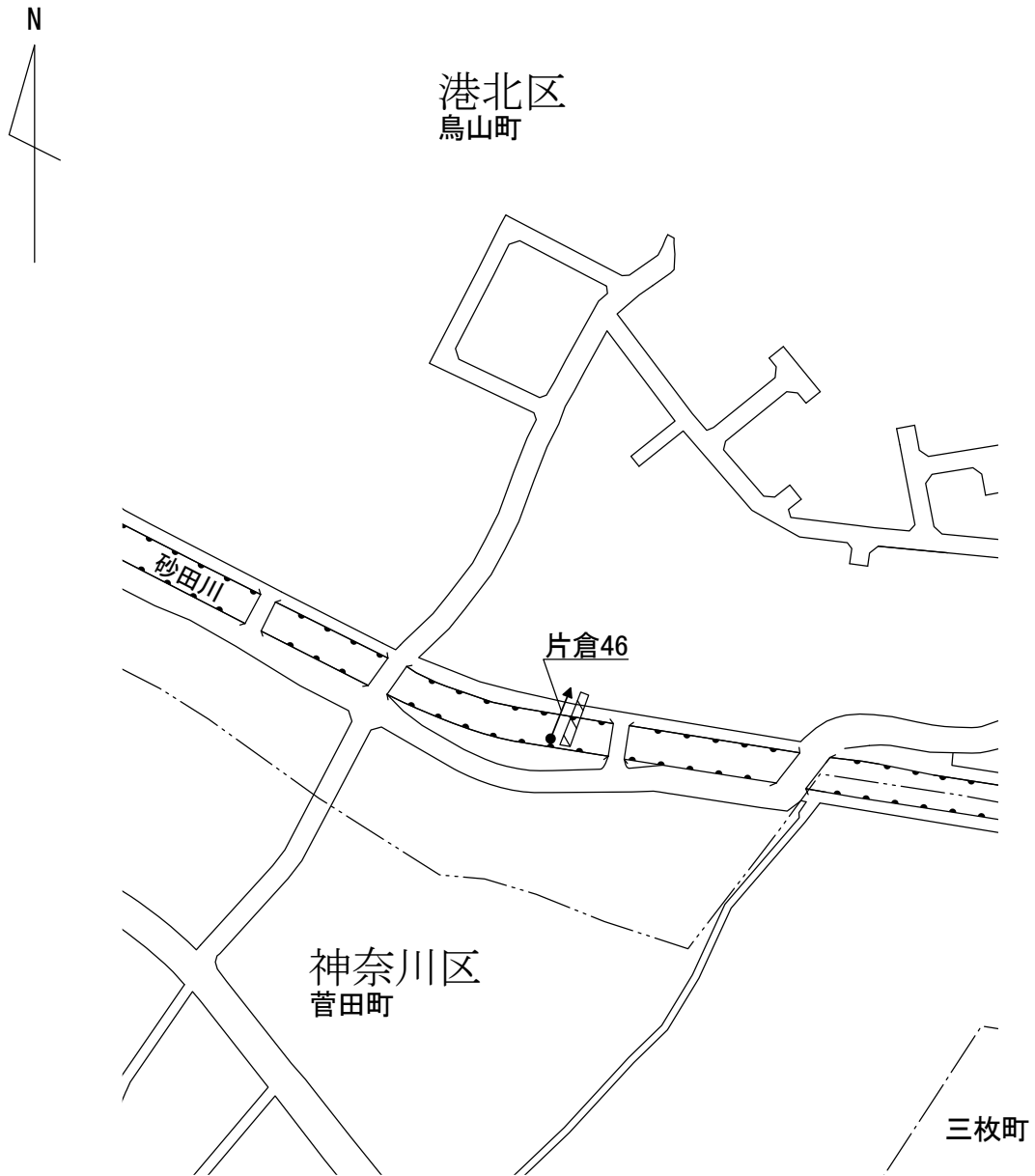
市道路線廃止位置図（参考図）第17号



凡 例

	廃止道路
	在来道路
	町 界

市道路線廃止位置図（参考図）第18号



凡 例

	廃止道路
	在来道路
	区 界
	町 界

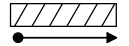


市道路線廃止位置図（参考図）第19号



市道路線廃止位置図（参考図）第20号



凡 例

	廃止道路
	在来道路
	区 界

